

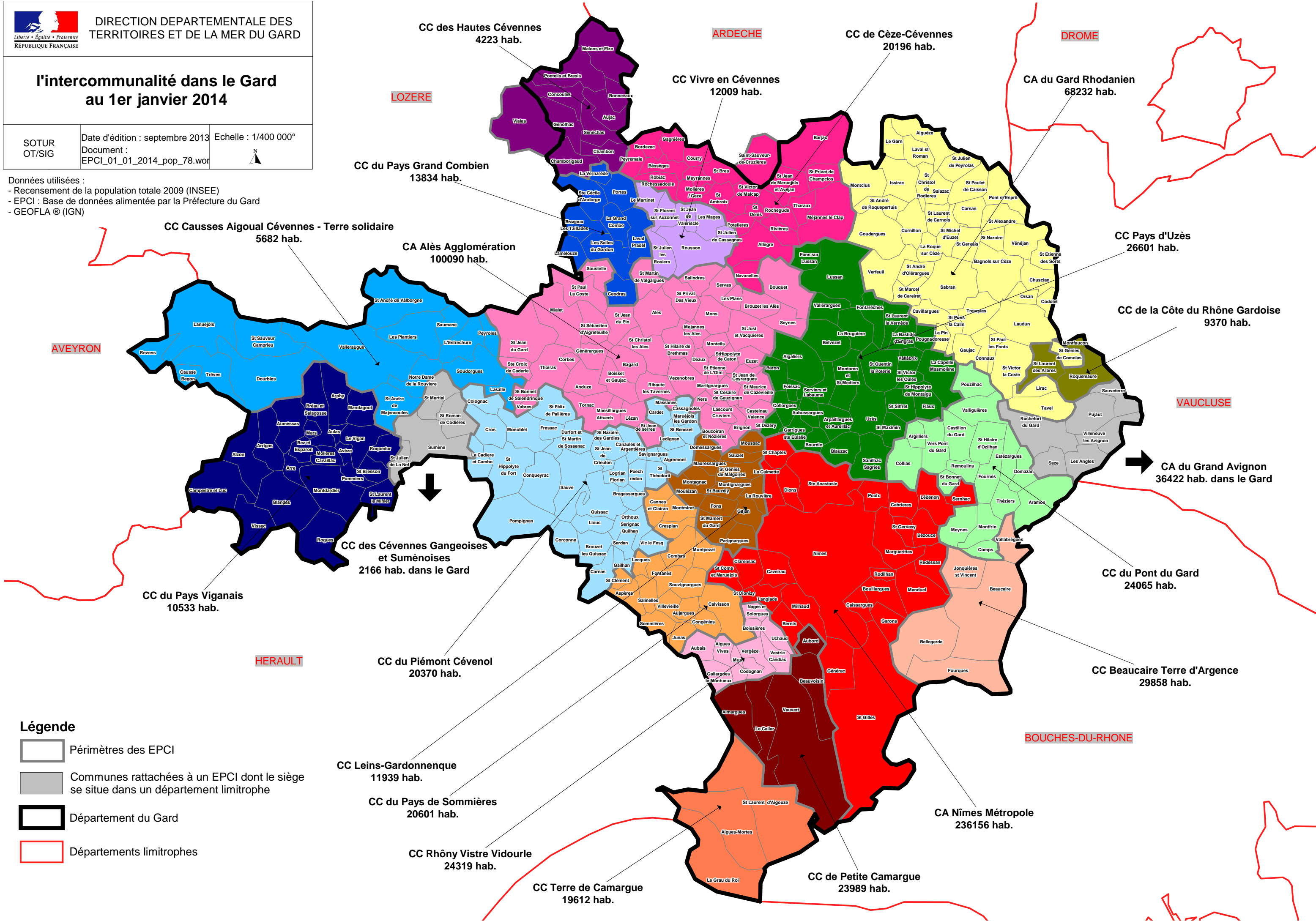


l'intercommunalité dans le Gard au 1er janvier 2014





SOTUR OT/SIG

Date d'édition : septembre 2013
Document : EPCI_01_01_2014_pop_78.wor
Echelle : 1/400 000°

Données utilisées :
- Recensement de la population totale 2009 (INSEE)
- EPCI : Base de données alimentée par la Préfecture du Gard
- GEOFLA ® (IGN)



Légende

-  Périmètres des EPCI
-  Communes rattachées à un EPCI dont le siège se situe dans un département limitrophe
-  Département du Gard
-  Départements limitrophes

CC des Hautes Cévennes
4223 hab.

ARDECHE

CC de Cèze-Cévennes
20196 hab.

DROME

CA du Gard Rhodanien
68232 hab.

LOZERE

CC du Pays Grand Combien
13834 hab.

CC Vivre en Cévennes
12009 hab.

CC Pays d'Uzès
26601 hab.

CC Causses Aigoual Cévennes - Terre solidaire
5682 hab.

CA Alès Agglomération
10090 hab.

CC de la Côte du Rhône Gardoise
9370 hab.

AVEYRON

VAUCLUSE

CA du Grand Avignon
36422 hab. dans le Gard

CC des Cévennes Gangeoises et Suménoises
2166 hab. dans le Gard

CC du Pont du Gard
24065 hab.

CC du Pays Viganais
10533 hab.

HERAULT

CC du Piémont Cévenol
20370 hab.

CC Beaucaire Terre d'Argence
29858 hab.

BOUCHES-DU-RHONE

CC Leins-Gardonnenque
11939 hab.

CC du Pays de Sommières
20601 hab.

CA Nîmes Métropole
236156 hab.

CC Rhône Vistre Vidourle
24319 hab.

CC Terre de Camargue
19612 hab.

CC de Petite Camargue
23989 hab.